



IEGULDĪJUMS TAVĀ NĀKOTNĒ

8.3.2.1./16/I/002

**Nacionāla un starptautiska mēroga pasākumu īstenošana izglītojamo talantu attīstībai**

Strūgu iela 4, Rīga, LV-1003, tālr. 67350966, e-pasts: [info@832.vise.gov.lv](mailto:info@832.vise.gov.lv)

**RĪKOJUMS**

Rīgā

2019. gada 29. augustā

Nr. 25.1.-04/43

Par ģeogrāfijas valsts 37. olimpiādes  
norises kārtības apstiprināšanu

1. Saskaņā ar 2012. gada 5. jūnija Ministru kabineta noteikumu Nr. 384 „Mācību priekšmetu olimpiāžu organizēšanas noteikumu” 5. punktu, 2019. gada 16. augusta Projekta “Nacionāla un starptautiska mēroga pasākumu īstenošana izglītojamo talantu attīstībai” (vienošanās Nr.8.3.2.1./16/I/002), turpmāk – Projekts, rīkojuma Nr. 25.1.-04/37 “Par mācību priekšmetu olimpiāžu organizēšanu un norisi 2019./2020. mācību gadā” 7. punktu un Projekta 2019. gada 16. augusta rīkojumu Nr. 25.1.-04/38 “Par valsts mācību priekšmetu olimpiāžu laureātu apbalvošanu 2019./2020. mācību gadā” :

1.1. apstiprināt ģeogrāfijas valsts 37. olimpiādes norises kārtību (pielikumā);


1.2. noteikt Valsts izglītības satura centra Projekta aktivitātes koordinatori mācību olimpiāžu nodrošināšanas jomā Sintiju Biruli par atbildīgo par ģeogrāfijas valsts 36. olimpiādes norises nodrošināšanu;

1.3. līdz 2020. gada 11. februārim izveidot ģeogrāfijas valsts 37. olimpiādes rīcības un žūrijas komisiju.


2. Kontroli par rīkojuma izpildi uzdodu veikt Projekta vadītājam L.Voroņenko.


Pielikums: ģeogrāfijas valsts 37. olimpiādes norises kārtība uz 4 lp.

Valsts izglītības satura centra  
Profesionālās izglītības departamenta  
direktors, projekta atbildīgās  
amatpersonas p.i.



J.Gaigals

  
S.Birule 60001641  
29.08.2019.



Pielikums  
Projekta "Nacionāla un starptautiska mēroga pasākumu īstenošana  
izglītojamo talantu attīstībai" (vienošanās Nr.8.3.2.1./16/I/002)  
2019. gada 29. augusta rīkojumam Nr. 25.1.-04/43

SASKAŅOTS ar  
Valsts izglītības satura centra  
Profesionālās izglītības departamenta  
direktoru, projekta atbildīgās  
amatpersonas p.i.  
J.Gaigalu

Rīgā, 2019. gada 29. augustā

### Ģeogrāfijas valsts 37. olimpiādes norises kārtība

#### 1. Olimpiādes mērķi un uzdevumi:

- 1.1. pilnveidot zināšanas un izpratni par dabas, sociālo un ekonomisko procesu veidošanos un to attīstības mijiedarbību mūsdienu pasaules globālā, reģionālā mērogā;
- 1.2. attīstīt praktiskās, pētnieciskās un radošās darbības prasmes dažāda satura un struktūras uzdevumu izpildei;
- 1.3. atlasīt valsts komandas kandidātus dalībai starptautiskajā ģeogrāfijas olimpiādē.

#### 2. Olimpiādes organizatori:

- 2.1. Valsts izglītības satura centrs (turpmāk - centrs) sadarbībā ar Latvijas Universitātes Ģeogrāfijas un Zemes zinātņu fakultāti, Egila Birznieka Jauno ģeogrāfu skolu (turpmāk – ģeogrāfu skola), Latvijas Universitātes Informācijas tehnoloģiju departaments (turpmāk – LU ITD) un pašvaldībām;
- 2.2. olimpiādes interneta vietnes vietrādis ir <http://skolas.lu.lv/vgo>;
- 2.3. saziņai ar olimpiādes rīcības komisiju izmantojama elektroniskā pasta adrese [vgo@lu.lv](mailto:vgo@lu.lv), kā arī olimpiādes interneta vietnē pieejamais forums.

3. **Olimpiādes adresāts:** 10.-12. klases izglītojamie. Olimpiādē drīkst piedalīties arī jaunāki izglītojamie par 10.-12. klasi.

#### 4. Olimpiādes norise:

- 4.1. **1. posms** – izglītības iestādes olimpiāde, kuru organizē izglītības iestādes izveidota žūrijas komisija.
- 4.2. **2. posms** – novada, pilsētas vai novadu apvienības olimpiāde:
  - 4.2.1. olimpiādi organizē novada, pilsētas vai novadu apvienības rīcības komisija;
  - 4.2.2. novada olimpiādes rīcības komisijas sastāvā iekļauj novada vai republikas pilsētas pašvaldības, tās izglītības pārvaldes vai novadu apvienības pārstāvi (turpmāk – novada atbildīgā persona), informāciju tehnoloģiju speciālistu, ģeogrāfijas metodiskās apvienības vadītāju un ģeogrāfijas pedagogus;
  - 4.2.3. novada olimpiādes rīcības komisija piesaka centram novada atbildīgo personu līdz 2019. gada 1. oktobrim, novadu atbildīgās personas apstiprina centrs;
  - 4.2.4. novada olimpiādes rīcības komisija norīko:
    - 4.2.4.1. atbildīgos par datortelpu sagatavošanu olimpiādei;
    - 4.2.4.2. olimpiādes vadītāju, kurš nodrošina olimpiādes organizāciju tās norises telpā;
  - 4.2.5. izglītības iestādes ģeogrāfijas pedagogs vai atbildīgais darbinieks (turpmāk - izglītības iestādes atbildīgā persona) piesakās novada atbildīgajai personai. Rekomendējam, lai izglītības iestādes atbildīgā persona visām olimpiādēm, kuras notiek tiešsaistē sadarbībā

ar LU ITD (fizikas, bioloģijas, ģeogrāfijas, ķīmijas, ekonomikas un latviešu valodas), būtu viena;

4.2.6. novada atbildīgā persona līdz 2020. gada 2. janvārim apstiprina izglītības iestādes atbildīgās personas, piešķirot piekļuvi olimpiādes tīmekļa vietnei;

4.2.7. dalībnieku reģistrēšana olimpiādei notiek divos soļos:

4.2.7.1. pirmais solis - piekļuves piešķiršana izglītojamajiem un pedagogiem olimpiādes tīmekļa vietnei, kur ievietoti olimpiādes treniņuzdevumi. Izglītojamo reģistrēšanu olimpiādes tīmekļa vietnei pirmajā solī veic izglītības iestādes atbildīgā persona sākot ar 2020. gada 3. janvāri. Izglītojamo un pedagogu skaits, kuriem var tikt piešķirta piekļuve pirmajā solī, nav ierobežots;

4.2.7.2. otrais solis - dalībnieku reģistrācija olimpiādes otrajam posmam. Olimpiādes dalībnieku reģistrāciju otrajā solī nosaka novada atbildīgā persona, ņemot vērā pieejamo datoru skaitu olimpiādes norises vietā(-s), iespēju pārraudzīt visu dalībnieku darbu, kā arī citus apstākļus;

4.2.8. novada atbildīgā persona:

4.2.8.1. nosūta savu kontaktinformāciju uz elektroniskā pasta adresi [sintija.birule@832.visc.gov.lv](mailto:sintija.birule@832.visc.gov.lv) un ar centra starpniecību saņem piekļuvi olimpiādes tīmekļa vietnei;

4.2.8.2. ar LU ITD starpniecību izglītības iestāžu atbildīgajām personām piešķir piekļuvi olimpiādes tīmekļa vietnei;

4.2.9. izglītības iestādes atbildīgā persona:

4.2.9.1. līdz 2019. gada 26. decembrim nosūta savu kontaktinformāciju uz elektroniskā pasta adresi savai novada atbildīgajai personai, un ar atbildīgā starpniecību saņem piekļuvi olimpiādes tīmekļa vietnei;

4.2.9.2. sākot ar 2020. gada 3. janvāri, reģistrē novada olimpiādes dalībniekus un citus interesentus (skolotājus un izglītojamos) olimpiādes tīmekļa vietnei, izmantojot tam paredzētu reģistrācijas vietni;

4.2.9.3. dalībnieku pieteikšana olimpiādei notiek līdz 2020. gada 30. janvārim;

4.2.9.4. dalībnieku reģistrēšana olimpiādei notiek līdz 2020. gada 6. februārim;

4.2.9.5. pirms olimpiādes, bet ne vēlāk kā vienu nedēļu pirms, izglītojamam ir jāizpilda viņam izsniegtās instrukcijas no novada atbildīgās personas, un jāpārlicinās, ka viņš ir olimpiādes dalībnieku sarakstā. Olimpiādes dalībnieku saraksts publicēts publiski pieejamā tīmekļa lapā <http://skolas.lu.lv>;

4.2.10. olimpiādes uzdevumus izstrādā valsts olimpiādes rīcības komisija, atbilstoši ģeogrāfijas olimpiādes programmai, kas ir publicēta olimpiādes interneta vietnē;

4.2.11. olimpiāde notiek pārraudzītā tiešsaistes režīmā **2020. gada 13. februārī plkst.10:00**, izmantojot olimpiādes tīmekļa vietni;

4.2.12. olimpiādes ilgums 180 minūtes;

4.2.13. olimpiādes norise:

4.2.13.1. vienu stundu pirms olimpiādes vadītājs pārlicinās par olimpiādes norises telpas kārtību, par interneta pieslēgumu, par datortehniku;

4.2.13.2. olimpiādes vadītājs ne agrāk kā 15 minūtes pirms olimpiādes sākuma pēc izglītojamo saraksta, kuru ir iedevusi novada atbildīgā persona, ielaiž izglītojamos datortelpās, kurās katram izglītojamajam ir dators un papīra lapa melnrakstam;

4.2.13.3. pārbaudīto izglītojamo sarakstu paraksta olimpiādes vadītājs un nosūta (pēc olimpiādes) elektroniski novada atbildīgajai personai;

4.2.13.4. izglītojamie telpā sēž pie datora pa vienam;

4.2.13.5. ne vēlāk kā plkst. 9:15 olimpiādes norises dienā tiks ievietota olimpiādes uzsākšanas parole olimpiādes tīmekļa vietnē: <http://skolas.lu.lv/>, kurai piekļuve būs tikai novadu atbildīgajām personām;

4.2.13.6. ne vēlāk kā 30 minūtes pirms olimpiādes novadu atbildīgais paziņo olimpiādes uzsākšanas paroli olimpiādes vadītājam;

4.2.13.7. olimpiādes vadītājs nodrošina, lai skolēnam olimpiādes laikā interneta pārlūkprogrammā būtu atvērti tikai olimpiādes uzdevumi un netiktu lietotas citas datorprogrammas;

4.2.13.8. olimpiādes vadītājs uzsākšanas paroli pats ievada katram izglītojamam pārlūkprogrammā;

4.2.13.9. olimpiādes dalībnieks drīkst izmantot savus personālos datorus, ja tiek ievērotas šīs instrukcijas 4.2.13.5. apakšpunkts – to kontrolē olimpiādes vadītājs;

4.2.13.10. pēc olimpiāžu vadītāju atsūtītajiem izglītojamo sarakstiem novada atbildīgā persona apkopo informāciju par visiem izglītojamiem, kas ir piedalījušies olimpiādē attiecīgajā novadā, pilsētā, un iesniedz olimpiādes organizatoriem pēc pieprasījuma;

4.2.13.11. izglītojamam olimpiādes laikā atļauts izmantot kabatas skaitļotājus, kuri nav aprīkoti ar bezvadu komunikācijas un simbolisku aprēķinu funkcijām;

4.2.13.12. izglītojamais olimpiādes laikā melnrakstam izmanto olimpiādes vadītāja sagatavotās papīra lapas, uz kurām izglītojamais uzraksta savu vārdu, uzvārdu, skolu, klasi, kā arī, ja nepieciešams, terminu tulkojumi. Melnraksta lapas pēc olimpiādes glabājas pie novada atbildīgās personas;

4.2.13.13. olimpiādes uzdevumu izpildes laiku, atbilstoši olimpiādes nolikumam, kontrolē e-vides sistēma. Katrs izglītojamais olimpiādes uzdevumus drīkst pildīt 180 minūtes. **Visām atbildēm ir jābūt pilnībā ierakstītām un elektroniski iesniegtām līdz plkst. 14:00** (laiks katram izglītojamajam tiek noteikts individuāli);

4.2.13.14. novada olimpiādē piedalās tikai tie izglītojamie, kas ir pieteikušies olimpiādei. Ja izglītojamais neierodas olimpiādē, tad cits izglītojamais nevar ierasties viņa vietā uz olimpiādi;

4.2.13.15. visām komunikācijas iekārtām, ieskaitot mobilos telefonus, olimpiādes laikā ir jābūt izslēgtām.

4.2.14. Nopietnu tehnisku problēmu, piemēram, ilgstošu elektropadeves vai interneta pieslēguma traucējumu gadījumā olimpiādes vadītājs par to ziņo novada atbildīgajam, kas, izvērtējot situāciju, sazinās ar olimpiādes organizētājiem pa tālr.: 67034995 un piemeklē operatīvu problēmas risinājumu. Lai nebūtu situācija, kad ir ļoti grūti sazināties, uz šo numuru zvana tikai novada atbildīgā persona nevis olimpiāžu vadītāji no skolām!

4.2.15. rezultāti tiek vērtēti visām klašu grupām kopā;

4.2.16. otrā posma dalībnieku uzrādītos rezultātus analizē ģeogrāfijas valsts olimpiādes rīcības komisija, kas nosaka valsts olimpiādes trešā posma dalībnieku kopskaitu un informē novada, pilsētas vai novadu apvienības izglītības pārvaldes par to, kuri izglītojamie uzaicināti piedalīties valsts olimpiādes trešajā posmā. Uzaicināto izglītojamo saraksts tiek publicēts centra interneta vietnē [www.visc.gov.lv](http://www.visc.gov.lv), kā arī olimpiādes interneta vietnē;

4.2.17. uz valsts olimpiādi pēc valsts rīcības komisijas lēmuma tiek aicināti:

4.2.17.1. viens izglītojamais, kurš uzrādījis labāko rezultātu savā novadā (pilsētā vai novadu apvienībā) kopumā, sasniedzot vismaz 50% no maksimāli iespējamo punktu skaita;

4.2.17.2. pārējie dalībnieki pēc otrā posma olimpiāžu rezultātiem dilšanas secībā;

4.2.18. katrs novada, pilsētas vai novadu apvienības olimpiādes atbildīgais no centra saņem tikai sava novada vai pilsētas otrā posma olimpiādes dalībnieku rezultātus uz savu e-pasta adresi.

4.3. **3. posms** – valsts olimpiāde:

4.3.1. uzdevumus valsts valodā izstrādā valsts olimpiādes rīcības komisija; uzdevumus veido atbilstoši ģeogrāfijas olimpiādes programmai; ar programmu var iepazīties olimpiādes tīmekļa vietnē un Latvijas Universitātes mācību portālā; olimpiādes uzdevumu bāzi veido ģeogrāfijas pedagoģu un augstskolu mācībspēku piedāvātie uzdevumi;

4.3.2. norises laiks un vieta - **2020. gada 15.-16. aprīlī**, Rīgā, Latvijas Universitātes Dabaszinātņu mājā, Jelgavas ielā 1;

4.3.3. olimpiāde notiek divas dienas;

4.3.4. olimpiādes darbu iesniedz tīrrakstā, kam var pievienot melnrakstu. Olimpiādes darbu žūrija vērtē tikai pēc darba tīrraksta;

4.3.5. olimpiādes rezultātus apkopo ģeogrāfijas olimpiādes rīcības komisija un paziņo 10 darbdienu laikā. Valsts Izglītības satura centrs tos publicē mājaslapā: [www.visc.gov.lv](http://www.visc.gov.lv)

**5. Palīgīdzekļi, kurus atļauts izmantot olimpiādes laikā:** Darbs veicams ar pildspalvu. Zīmuli drīkst lietot tikai zīmējumos. Drīkst izmantot lineālu, cirkuli un dzēšgumiju. Vēlami krāsainie zīmuli. Atļauts izmantot kabatas skaitļotājus, kuri nav aprīkoti ar bezvadu komunikācijas un simbolisku aprēķinu funkcijām.

Visām komunikācijas iekārtām, ieskaitot mobilos telefonus un viedpulksteņus, olimpiādes laikā ir jābūt izslēgtām.

6. Valsts vienības sastāva noteikšana dalībai Starptautiskajai ģeogrāfijas olimpiādei (turpmāk - IGEO):

6.1. visi ģeogrāfijas olimpiādes 3. posma zelta un sudraba medaļu ieguvēji ir aicināti piedalīties tā paša gada IGEO atlasē sacensībās;

6.2. olimpiādes atlasē kartu datumus izziņo olimpiādes tīmekļa vietnē ne vēlāk kā divas nedēļas pirms atlasē sacensību sākuma;

6.3. atlasē sacensību dalībnieki visi pilda vienus un tos pašus uzdevumus un saņem vērtējumu, kurā tie tiek ranžēti kopīgi, neatkarīgi no klases;

6.4. starptautiskās ģeogrāfijas olimpiādes atlasē sacensības tiek organizētas angļu valodā, pamatojoties uz angļu valodu kā IGEO oficiālo valodu;

6.5. iegūtie punkti ģeogrāfijas olimpiādes 3. posmā veido 50 % no rezultāta kopējās vērtības un otru 50 % veido atlasē iegūtie punkti. Attiecīgi šie punkti tiek skaitīti kopā, un pirmo četru vietu ieguvēji kļūst par attiecīgā gada starptautiskās olimpiādes Latvijas komandas dalībniekiem;

6.6. ja vairāki dalībnieki ieguvuši identisku rezultātu, tad ranžējumā augstāku pozīciju iegūst tas dalībnieks, kam bijis augstāks rezultāts atlasē kartā;

6.7. Baltijas ģeogrāfijas olimpiādei kvalificējas:

6.7.1. četri atlasē izturējušie IGEO dalībnieki;

6.7.2. četri labākie 9.-10.klašu skolēni, kas uzrādījuši augstvērtīgus rezultātus Ģeogrāfijas olimpiādes 3. posmā.